





ตารางแสดงวงเงินงบประมาณที่ได้รับจัดสรรรายละเอียดค่าใช้จ่าย  
การจ้างสำรวจจัดทำแผนที่ระวางที่ดินและข้อมูลการใช้ประโยชน์ที่ดิน  
โครงการตามพระราชประสงค์หมู่บ้านสหกรณ์ ป่าเต็ง จังหวัดเพชรบุรี  
การจัดซื้อจัดจ้างที่มีใข้งานก่อสร้าง

๑. ชื่อโครงการ	
สำรวจจัดทำแผนที่ระวางที่ดินและข้อมูลการใช้ประโยชน์ที่ดินโครงการตามพระราชประสงค์หมู่บ้านสหกรณ์ ป่าเต็ง จังหวัดเพชรบุรี	
๒. หน่วยงานเจ้าของโครงการ	
กองพัฒนาสังคมกลุ่มเป้าหมายพิเศษ กรมพัฒนาสังคมและสวัสดิการ	
๓. วงเงินงบประมาณที่ได้รับจัดสรร	
๑,๙๐๖,๙๐๐ บาท (หนึ่งล้านเก้าแสนหกพันเก้าร้อยบาทถ้วน)	
๔. วันที่กำหนดราคากลาง (ราคาอ้างอิง) ณ วันที่ .....	
๕ มิ.ค. ๒๕๖๕	
เป็นเงิน.....๑,๙๐๑,๐๐๐ บาท	
ราคา/หน่วย (ถ้ามี).....ตามราคากลางแนบท้าย	
๕. ที่มาของการกำหนดราคากลาง (อ้างอิง)	
๕.๑ บริษัท เคเจ เซอร์เวย์ แอนด์ คอนซัลแตนท์ จำกัด	
๕.๒ บริษัท บูแมพ จำกัด	
๕.๓ บริษัท เซอร์เวย์ซิสเต็ม จำกัด	
๖. รายชื่อผู้รับผิดชอบกำหนดราคากลาง	
๖.๑ นางสาวนฤมล บุญศรี	หัวหน้ากลุ่มนโยบายและแผนงาน
๖.๒ นางสาวจริยาพรรณ แก้วสุวรรณ	หัวหน้ากลุ่มโครงการตามพระราชประสงค์ และโครงการตามพระราชดำริ
๖.๓ นายชัยทัศน์ สุขชู	นายช่างสำรวจชำนาญงาน
๖.๔ นางสาวสุกัญญา การวิไลโรจนกุล	นักจัดการงานทั่วไปปฏิบัติการ

  
.....  
(นางสาวนฤมล บุญศรี)

  
.....  
(นางสาวจริยาพรรณ แก้วสุวรรณ)

  
.....  
(นายชัยทัศน์ สุขชู)

  
.....  
(นางสาวสุกัญญา การวิไลโรจนกุล)

**ราคากลางงบประมาณ โครงการสำรวจจัดทำแผนที่ระวางที่ดินและข้อมูลการใช้ประโยชน์ที่ดิน  
โครงการตามพระราชประสงค์หมู่บ้านสหกรณ์ ป่าเต็ง จังหวัดเพชรบุรี**

รายการ	จำนวน	จำนวน	หน่วย	ราคา/หน่วย	จำนวนเงิน
<b>1. ค่าใช้จ่ายตรง</b>					240,000
1.1 ค่าใช้จ่ายการประชุมจัดทำแผนการดำเนินงาน/กับส่วนราชการ คณะทำงาน แกนนำเครือข่าย/ผู้นำชุมชน	2	ประมาณ	ครั้ง	20,000	40,000
1.2 ค่าพาหนะ ค่าน้ำมันในการปฏิบัติงาน ตลอดโครงการ	1	ประมาณ	โครงการ	200,000	200,000
<b>2. ค่าใช้จ่ายในการจัดหาภาพถ่ายทางอากาศ หรือภาพถ่ายดาวเทียม</b>					30,000
2.1 จัดหาภาพถ่ายดาวเทียมครอบคลุมพื้นที่โครงการและการนำเข้า	1	-	โครงการ	20,000	20,000
2.2 ปรับแก้ภาพถ่ายดาวเทียม	1		โครงการ	10,000	10,000
<b>3. ค่าใช้จ่ายในการทำหมุดดาวเทียม ด้วยเครื่องรับสัญญาณดาวเทียม (GNSS) เพื่อโยยงแปลงที่ดิน</b>					23,310
3.1 จัดทำหมุดหลักฐานค่าพิกัดอ้างอิงของโครงการ จากกรมที่ดิน	3	-	หลัก คสล.	3,770	11,310
3.2 คำนวณค่าพิกัดหมุดควบคุมทางราบ	3	-	หลัก คสล.	2000	6,000
3.3 จัดทำรายงานการคำนวณ หมุดหลักฐานดาวเทียมพร้อมค่าพิกัด	3		ชุด	2000	6,000
<b>4. ค่าใช้จ่ายเกี่ยวกับการรังวัดแปลงที่ดิน จัดเก็บรายละเอียดสิ่งปลูกสร้าง</b>					448,800
4.1 ค่ารังวัดที่ดินรายแปลงด้วยวิธีรับสัญญาณดาวเทียม (GNSS)	2,244	-	แปลง	100	224,400
4.2 สำรองเก็บข้อมูลการใช้ประโยชน์ที่ดิน	2,244	-	แปลง	100	224,400
<b>5. งานนำเข้าข้อมูล</b>					773,200
5.1 นำเข้าข้อมูลค่าพิกัดหมุดแปลงที่ดินรายแปลง	2,244		แปลง	100	224,400
5.2 จัดทำรูปแปลงที่ดินรายแปลง	2,244		แปลง	100	224,400
5.3 นำเข้าข้อมูลการใช้ประโยชน์ที่ดิน	2,244		แปลง	100	224,400
5.4 จัดทำระบบสืบค้นและนำเข้าข้อมูลประชากรและรูปแปลงที่ดิน จัดทำเป็นข้อมูล Shape File, Fild cad, File Kml KmZ	1		โครงการ	100,000	100,000
<b>6. งานจัดทำแผนที่</b>					233,400
6.1 จัดทำรูปแปลงที่ดินรายแปลง ขนาด A4 พร้อมรายละเอียดต่าง ๆ เช่น รายการคำนวณรายแปลง รูปถ่าย ฐานข้อมูลบุคคล	2,244	1	แปลง	100	224,400
6.2 จัดทำระวางแผนที่รูปแปลงที่ดินและบัญชีรายชื่อ (กระดาษไข ขนาด A1) และ(จัดเก็บ file PDF)	30	2	ระวาง	100	6,000
6.3 จัดทำระวางแผนที่รูปแปลงที่ดิน ซ้อนด้วยภาพถ่ายทางอากาศ หรือ หรือภาพถ่ายดาวเทียม (จัดเก็บ file PDF)	30	1	ระวาง	100	3,000

ราคากลางงบประมาณ โครงการสำรวจจัดทำแผนที่ระวางที่ดินและข้อมูลการใช้ประโยชน์ที่ดิน  
โครงการตามพระราชประสงค์หมู่บ้านสหกรณ์ ป่าเต็ง จังหวัดเพชรบุรี

รายการ	จำนวน	จำนวน	หน่วย	ราคา/หน่วย	จำนวนเงิน
7. ค่าใช้จ่ายในการจัดทำรายงาน					27,000
7.1 จัดทำรายงานเบื้องต้น งวดที่ 1	5		ชุด	1000	5,000
7.2 จัดทำรายงานเบื้องต้น งวดที่ 2	5		ชุด	1000	5,000
7.3 จัดทำรายงานเบื้องต้น งวดที่ 3	5		ชุด	1000	5,000
7.4 จัดทำรายงานฉบับสมบูรณ์	5		ชุด	2,400	12,000
				รวม	1,775,710
				ภาษีมูลค่าเพิ่ม 7 %	124,300
				ราคารวมภาษีมูลค่าเพิ่ม รวมประมาณการเป็นเงิน	1,900,010

หมายเหตุ ขอเสนอราคากลางภายในวงเงิน 1,900,000 บาท (หนึ่งล้านเก้าแสนบาทถ้วน)